SOMMAIRE

PRÉSENTATION DE LA CAVITÉ	2
OBJECTIFS DE L'EXERCICE	5
MOYENS MIS EN ŒUVRE	6
DÉROULEMENT SUCCINCT	8
TRANSMISSION	10
NAVIGATION	14
ÉVACUATION	15
CONCLUSION	15
REMERCIEMENTS	16

EXERCICE SPELEO SECOURS

Goule de Foussoubie
25 février 2023

Vagnas - Ardèche

ARNAUD Judicaël
CDS 07
juin 2023

Comité Départemental Spéléologie
130 chemin du Cirque de Gens 07120 CHAUZON
06 37 12 85 / **cds.07@wanadoo.fr**

PRÉSENTATION DE LA CAVITÉ

Comité Départemental Spéléologie Ardèche

www.cds07.fr

GOULE DE FOUSSOUBIE

© Stéphane JAILLET

GPS : N = 44.21'25.73" / E = 4.22'52.79"
Voiture = 8,5 km (10 min)
Marche d'approche = 5 min
TPST = 6h (jusqu'au camp de base et 2h jusqu'au 1er chenal)
Développement = environ 4 km (jusqu'au camp de base)
Dénivelé = -80m (jusqu'au camp de base)

Accès

Depuis le camping des Blachas rejoindre la D575 et prendre la direction d'Orgnac l'Aven (D217). Juste avant Labastide de Virac, garer son véhicule sur la droite au niveau d'un croisement en direction de Vagnas (D355). A pieds, reprendre la route pour rejoindre la rive gauche du ruisseau de la Planche en contre bas. Longer le champ et le ruisseau pour rejoindre l'entrée de la Goule de Foussoubie.

Descriptif

Le gouffre s'ouvre dans un renfoncement de la falaise qui bordait le lac de la dépression. Traverser la première marmite puis franchir un ressaut de 4 m en descendant dans le puits à l'aval qui se termine dans une seconde marmite. Après un passage en en trou de serrure, l'on se trouve au sommet du surplomb de 7 m que l'on franchi par la gauche. On découvre alors une grande galerie, creusée au détriment d'une diaclase. L'amont est constitué par la petite galerie des Ratapanades que l'on peut aisément suive jusqu'au siphon 14.

A l'aval, il faut monter sur la vire en rive gauche de la galerie. C'est au sommet de cette vire que s'étaient réfugiés les lyonnais lors de l'accident de 1963. Le puits de 12 mètres qui prolonge la vire précède une série de ressauts qui mènent au passage de Joly, obstacle aquatique d'une profondeur maximum de 2 m, que l'on peut franchir en opposition. On quitte alors la diaclase pour rejoindre un lac que l'on franchi par la rive droite. La rivière forme alors un coude sur la gauche et il faut franchir la Grande Marmite (profondeur 5 m), qui donne directement sur une cascade de 10 m. La suite de la galerie principale est un enchainement de grandes marmites percées, mais un passage inférieur plus commode permet de les contourner. On rejoint une diaclase et l'on se retrouve face au premier chenal. C'est ici que l'on s'équipe d'une veste néoprène si l'on veut poursuivre la visite.

Le premier chenal, long de de 100 m et dont la profondeur atteint parfois les 5 m se franchit à la nage. Le deuxième chenal fait suite, long d'une centaine de mètres également, il est peu profond, excepté dans l'élargissement final que l'on peut franchir par la droite. Suit une portion de galerie horizontale, au fond caillouteux, jusqu'au dernier lac. On peut alors quitter la veste néoprène pour la suite de la progression. La suite des galeries, sensiblement horizontale, n'est plus qu'une grande randonnée souterraine sans difficulté majeure. La galerie SCUCL se poursuit sur près de 3 km jusqu'au pied du camp de base, alternativement en diaclase ou en conduite forcée entre coupé de laisse d'eau où l'on a pieds. A 1 km des chenaux, on rencontre le premier carrefour (14 juin), l'on poursuit la galerie principale sur la droite en délaissant la galerie sur la gauche (SCIS) plus mal commode et qui reboucle avec la galerie principale 1 km plus loin (carrefour aval). Un carrefour intermédiaire jonctionne les deux galeries.

On évite la laisse d'eau du carrefour aval par la droite et un petit canyon qui rejoint rapidement la galerie principale (bien repérer pour le retour). La galerie SCUCL se poursuit jusqu'au camp de base sur 1 km. L'approche du camp de base se reconnaît par le changement de physionomie de la galerie : jusqu'alors vaste et presque toujours caillouteuse depuis le carrefour aval, on pénètre dans un canyon étroit et haut d'une dizaine de mètres. A une cinquantaine de mètres de son début, le canyon forme un coude prononcé sur la gauche et descend de deux mètres. Au plafond, s'ouvre la galerie du camp de base que l'on rejoint en escalade par la droite puis en franchissant une vire.

Recommandations

S'équiper d'un bas de néoprène au minimum et d'une veste si vous franchissez les chenaux.
Eviter de poursuivre la visite au-delà du camp de base, les galeries étant régulièrement saturées en C02.
Adoptez un comportement responsable …
Respecter, faire respecter et protéger le milieu souterrain et son environnement et particulièrement les chauves-souris en hivernage en adoptant un comportement discret.

SPÉLÉO SECOURS ARDÈCHE : 06 37 12 85 40 / 06 47 34 38 46

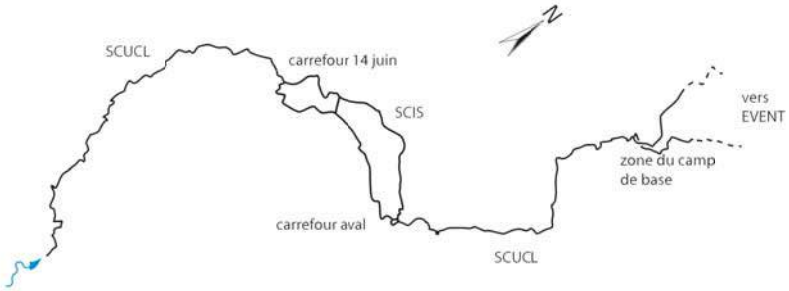

PLAN

GOULE DE FOUSSOUBIE

Vagnas - Labastide de Virac (Ardèche)
Topographie : Groupe de Recherches Biospéléologiques
Patrick LE ROUX (1972 - 1981)

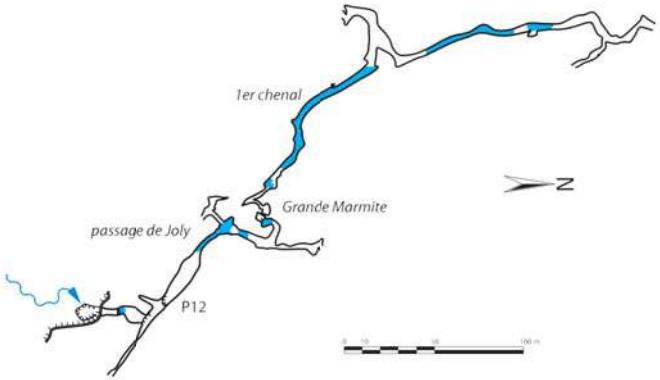

COUPE DEVELOPPEE

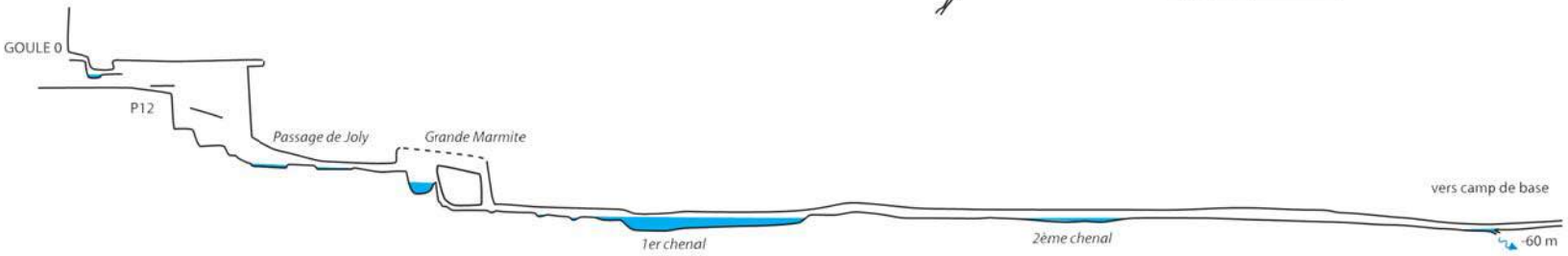

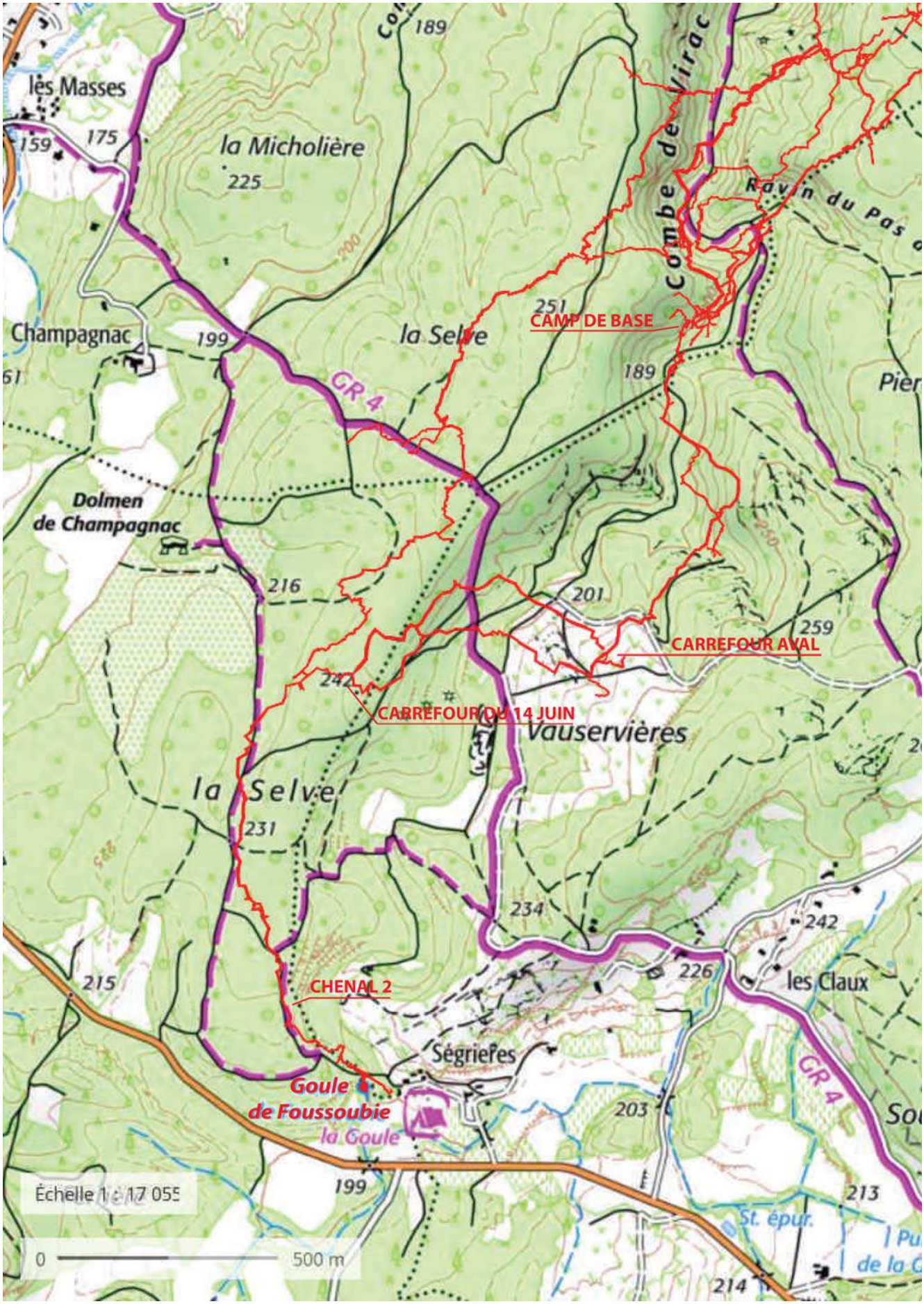
les Masses
159
175
la Micholière
225
189
Combe de Virac
Ravin du Pas
Champagnac
199
la Selve
251
CAMP DE BASE
189
GR 4
Dolmen
de Champagnac
216
201
259
CARREFOUR AVAL
242
CARREFOUR DU 14 JUIN
Vauservières
la Selve
231
234
242
226
les Claux
215
CHENAL 2
Ségriefes
Goule
de Foussoubie
la Goule
203
GR 4
199
213
St. épur.
214
Échelle 1 : 17 055
0
500 m

OBJECTIFS DE L'EXERCICE

LA REVANCHE

Cet exercice a été reporté à deux reprises depuis 2021 en raison des conditions météo (pluvieuses), cette fois ci sera la bonne ! L'idée originelle est de proposer une évacuation d'envergure mêlant plusieurs techniques d'évacuation (brancardage, navigation, verticales).
Mais Foussoubie, au-delà du drame qui s'est déroulé en 1963 (avec 2 morts), c'est aussi le lieu de la première opération de secours souterraine en Ardèche ayant nécessité d'importants moyens et une coordination. En 1962, au même endroit dans la cavité, un accident a nécessité l'intervention d'environ 60 sauveteurs pendant 15 heures de brancardage, pour évacuer un spéléologue (Jacques NOËL) victime d'une chute dans la zone du CAMP DE BASE.

https://www.foussoubie.fr/publications/1962_Accident/1962_ChuteJacquesNoel.html

SCENARIO DÉCLENCHEMENT

La Goule est en reprise d'exploration par un club local et ils ont au préalable équipé la cavité et installé un mini-bivouac (point chaud pour 2 personnes) au CAMP de BASE.
2 spéléologues pénètrent dans la cavité vendredi soir (20h) avec pour objectif la réalisation de plusieurs escalades au fond de la galerie des Pyjamas… Ils ont prévu de ressortir le samedi dans la soirée.

L'alerte est donnée par un des deux spéléologues ressorti de la cavité à 7h30.

Rentrés dans la cavité à 19h, arrivée Camp de Base à 21h, ils décident d'aller repérer les objectifs et d'acheminer le matériel d'escalade. Au cours de la progression retour, l'un d'eux se tord violement la cheville. Tant bien que mal ils retournent au Camp de Base qu'ils atteignent dans la douleur à 2h du matin.

Après s'être un peu reposés, Ils décident de demander assistance et de ne pas attendre le samedi soir que des personnes s'inquiètent.

La victime est installée dans un point Chaud avec un petit duvet (mais sans source de chaleur) sur tapis de sol, elle a de la nourriture pour encore 2 jours, elle est consciente avec un bon moral, mais sa cheville gauche la fait beaucoup souffrir (8/10) et elle a enflé. Pas de déplacement observable. Demande une attelle, un traitement pour la douleur et une évacuation.

Nom de la victime : VERSPIEREN Cécile / née le 26/07/1996 / 165 cm / 48 Kg / Pas d'antécédents / Pas de traitement / Pas d'allergie.

MOYENS MIS EN OEUVRE

SDIS 07

10 GRIMP 07 (1 CT + 8 ISS + 1 infirmière).
1 VT avec chauffeur pour assurer l'acheminement du personnel entre Vagnas et la Goule.
1 PC de Colonne (1 COS + ? SP)

SPELEO SECOURS

40 SSF07 + Matériel Gestion / Transmission / Évacuation
5 SSF26 + Matériel Transmission (VHF + Relais + 3 TPS)
1 SSF30

COMMUNE DE VAGNAS

1 PC : Salle commune de la Maison pour Tous

REPARTITION DES MOYENS

- **GESTION SSF** : 6 personnes.
  1 CTDS + 3 CTDA + 2 secrétaires

- **TRANSMISSION :** 13 personnes
  TPS sous terre : 1 CTDA + 2 SP + 1 SSF
  SPL sous terre : 2 SSF
  Extérieur : 7 SSF

- **EVACUATION** : 34 personnes
  1 CTDA + 7 ISS + 26 SSF (répartis en 6 équipes environ).

EQUIPES	Nb	Objectifs
Trans 1	4	Dont la victime + 2 TPS (Carrefour Aval + Camp de Base + Chenal 2 (au retour devant la civière))
Trans 2	2	Filaire SPL entrée cavité jusqu'au Chenal 1
Trans 3	7	TPS Vauservières + filaire PCA / TPS Pieredon + VHF
Evac 1	2	Equipement atelier Camp de Base + Brancardage Camp de Base - Chenal 1
Evac 2	11	Brancardage : Camp de base - Chenal 1 (compris) : Ils descendent la civière + bouteille (4l) + stab
Porteurs paddle	2	paddle + sangle à cliquet + cordelette traction (50m)
Evac 3	6	Sortie Chenal 1 - Grande Marmite (compris)
Evac 4	6	Passage de Joly (lac compris) - P12 (compris)
Evac 5	6	P7 - Entrée (compris)
Matos	1	Gestion du matos
Gestion	6	Planning - Diagramme - Main Courante - Constitution des équipes (PC + PCA)
Logistique	1	Bouffe
TOTAL	54	

PREVISIONNEL

15h : Départ civière
18h : Civière Sortie Chenal 1
22h : Sortie Civière

PELEO SECOURS FRANCAIS

PLANNING

DATE : 25/10/21 23 CAVITE : Foussoubie

I°	Noms	Opt	Spécial.
1	GENUITE AM		Gest.
2	LOIRE Jrôme		Gest.
3	POSTH Cam		Gest.
4	ZAZONI Marc		Gest.
5	ARNAUD Judith		Gest.
6	JOURET Jrôme		Gest.
7	ROCHEIL Séb		Gest.
8	THOMINE Cédric		EQ 1
9	VERDIERENC		EQ 1
0	POISSON Fred	SP	EQ 1
1	CRUS Antho	SP	EQ 1
2	PUYDEBOISL		EQ 2
3	AIVAT Lionel		EQ 2
4	PAUQUE		EQ 3
5	GENUITE Pat		EQ 3
6	LHYVERNET		EQ 3
7	BRUN		EQ 3
8	DESNOS		EQ 3
9	MARCHAND Th		EQ 3
0	PASCAULT B		EQ 3
1	RODIER		EQ 4
2	RIAS		EQ 4
3	GOUDIAN N.		EQ 5
4	LACROIX		EQ 5
5	BEKINI		EQ 5
6	VERGEZ		EQ 5
7	MARCON		EQ 5
8	CHAREYRE	SP	EQ 5
9	VIDAL	SP	EQ 5
0	MALGOUIRE	SP	EQ 5
1	ROCHE	SP	EQ 5
2	WOLF E.	SP	EQ 5
3	GUILLARD		EQ 6
4	MOULIN		EQ 6
5	GERAULT P.		EQ 7
6	DELAITRE		EQ 7
7	COUTAZ		EQ 8
8	DURAND	SP	EQ 8
9	DARNE		EQ 8
0	BATIAS		EQ 8

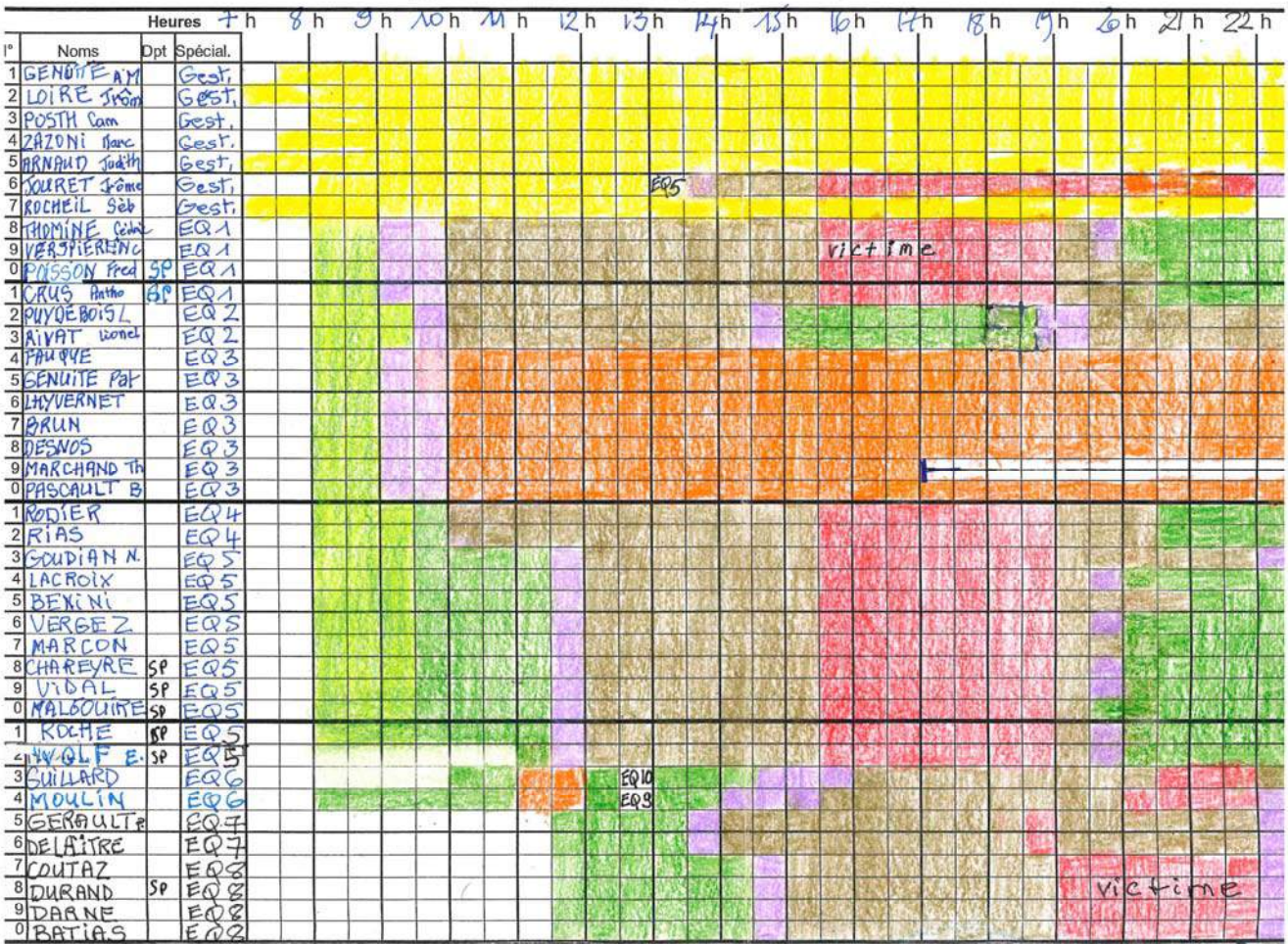

V°			
	LEANDRI L.		EQ 8
1	BLACHIER P		EQ 9
2	GUDEFIN J		EQ 9
3	LEY ch.		EQ 9
4	FEREN A		EQ 9
5	ROCHEIL A.		EQ 9
6	PARAVEL B		EQ 10
7	GAMONDES		EQ 10
8	MAQUIGNON		EQ 10
9	CUZZUPI R		EQ 10
0	ELMESTARI	SP	[illegible]
1	SAUZEAT		EQ 11
2	VIALLE	SP	EQ 8
3	PIERRU C.		EQ 8
4	SAUSSINE		GEST
5	TOCINO		GEST



DÉROULEMENT SUCCINCT

7h30	Appel du témoin 112
9h00	Arrivée du COS et du PC Colonne
9h10	Départ de LOIRE (CTDA) et ZANONI pour monter PCA à l'entrée de la cavité
	Départ TRANS 3
9h35	Arrivée des représentants du BIPC
9h40	**TRANS 1 rentre sous terre**
10h00	EVAC 1 rentre sous terre
10h20	TRANS 2 rentre sous terre
10h40	TRANS 2 au sommet du P12
11h30	TPS Carrefour Aval en place et communique avec TPS Vauservières
	Départ du PC des représentants du BIPC
	EVAC 1 passe au Carrefour Aval
12h00	TRANS 2 au sommet de la Grande Marmite
12h10	EVAC 2 rentre sous terre
12h15	TRANS 1 et EVAC 1 au Camp de Base (nous n'aurons l'information qu'à 13h30)
12h50	EVAC 2 au Chenal 1
13h30	TPS Pieredon en place et communique avec TPS Camp de Base
14h00	EVAC 2 au Carrefour Aval
	PADDLE rentre sous terre
14h25	EVAC 2 au Camp de Base
14h30	TRANS 2 ressort de la cavité
15h00	VICTIME – transmission bilan
15h20	**DEPART ÉVACUATION VICTIME DEPUIS LE CAMP DE BASE**
	EVAC 3 rentre sous terre
15h30	PADDLE au Chenal 1
15h40	EVAC 4 rentre sous terre
15h45	TPS PIEREDON déménage à VAUSERVIERES
	TPS CAMP DE BASE déménage au Carrefour du 14 Juin
16h00	EVAC 5 rentre sous terre
16h05	EVAC 3 au Chenal 1
16h20	EVAC 4 au sommet de la Grande Marmite
16h27	VICTIME au Carrefour Aval
16h30	TPS Carrefour Aval déménage au Chenal 2
16h45	TPS Carrefour du 14 Juin en place
17h10	VICTIME au Carrefour du 14 Juin
18h00	TPS Carrefour 14 Juin démonté
	TPS Vauservières + filaire PCA en cours de démontage
18h30	VICTIME au départ du Chenal 2
18h36	TRANS 1 au Chenal 2 (il n'y a plus personne en aval)
18h40	EVAC 3, 4 et 5 ont terminé l'équipement des puits
19h05	**VICTIME à la sortie du Chenal 1**
	TPS Chenal 2 démonté
19h30	TRANS 2 rentre sous terre (pour déséquiper la ligne filaire)
19h40	VICTIME repart (après changement de victime)
20h16	VICTIME au passage DE JOLY
20h50	VICTIME au sommet du P12
21h50	**VICTIME au PCA**
22h35	Sortie de la cavité du dernier sauveteur
23h00	**FIN DES OPÉRATIONS**

	Tens 1.	Trans 2	Trans 3	Evac 1	Evac 2		paddle				
	EQUIPE N° 1	EQUIPE N° 2	EQUIPE N° 3	EQUIPE N° 4	EQUIPE N° 5	EQUIPE N° 6	EQUIPE N° 7	EQUIPE N° 8	EQUIPE N° 9	EQUIPE N° 10	EQUIPE N° 11
CE	THOMINE	RIVAT	FAUQUE	RIAS	GOUDIAN N	Steph Guillard	Pierre GERAUT	COUTAZ Elise	BLACHIER Pierre	PARAVEL Benoît	SAUZEAT Rafi
EQUIPIERS	VERSPIEREN	PUYDEBOIS	GENUITE P	Rodier	LACROIX	Moulin Abel	Deletre Cordelia	Durand Nathalie	Gudefin Jacques	Gamondes Cendri	
	POISSON		Lhyvernet		BENINI			Darne Fabien	Ley Charlotte	Guillard Steph.	
	CRUS.		Brun		VERGEZ			Batias Maud	Ferren Ludwig	Cuzzupi Rita	
			Pascault		MARCON			Pierru Clément	Moulin Abel	Maquignon Arnaud	
			Desnos		WOLF SP			Léandri Lisa	Rocheil Alexandre		
			Marchand.		CHAREYRE SP			Vialle Stefen SP			
					VIDAL SP						
					MALGOUIRE SP						
					ROCHE SP						
MISSIONS	contact Victime établi com TPS Transmission bilan	Installation du filaire.	Transmission extérieures.	équipement atelier CAMP de Base + évac avec équipe 5	+ JOURET J. Evacuation depuis le fond.	Pompage vasques d'entrée	Paddle.	équipement et évac 1er chenal → Haut grande Marmite	équipement et évac Haut grande Marmite → Haut P12	équipement et EVAC P12 → entrée	"élection libre" ~~Super~~ Vérification équipement Technique

SPELEO SECOURS FRANCAIS — **DIAGRAMME** — DATE : 25/02/23 CAVITE : FOUSSOUBIE

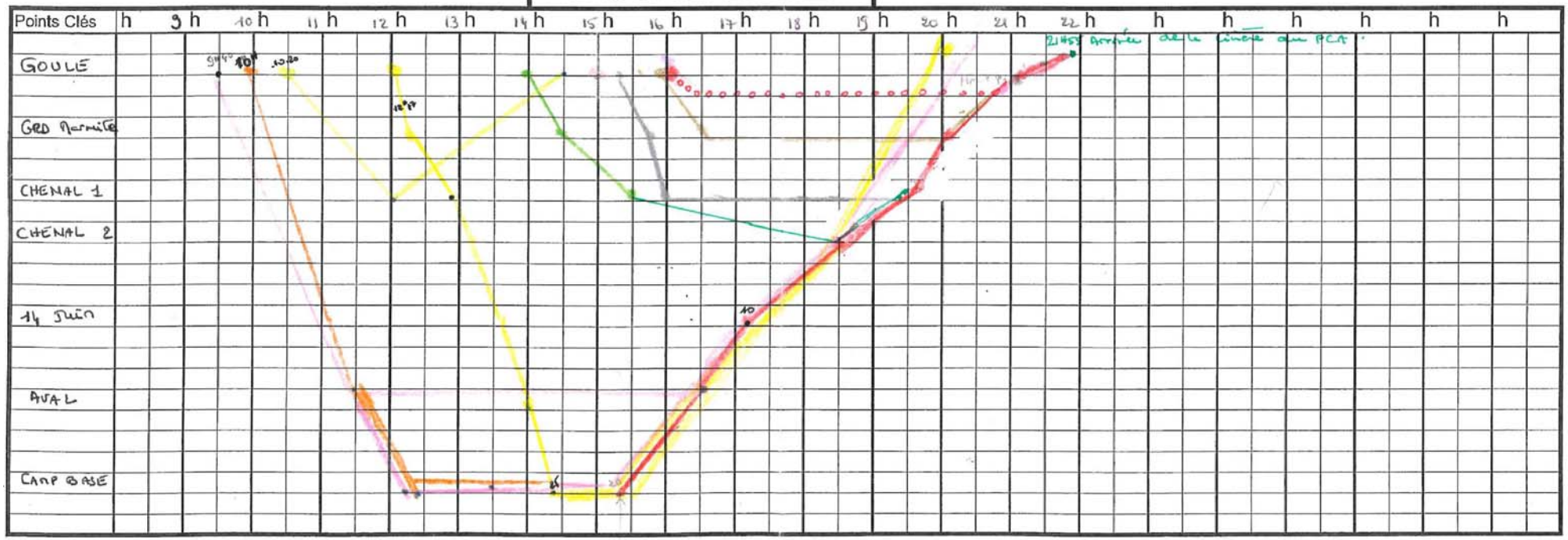

SSF 014 - Imprimé diagramme horizontal A3 22-09-99 - Révision N°2 MAJ : 22/09/99

TRANSMISSION

DISPOSITIF PRÉVU

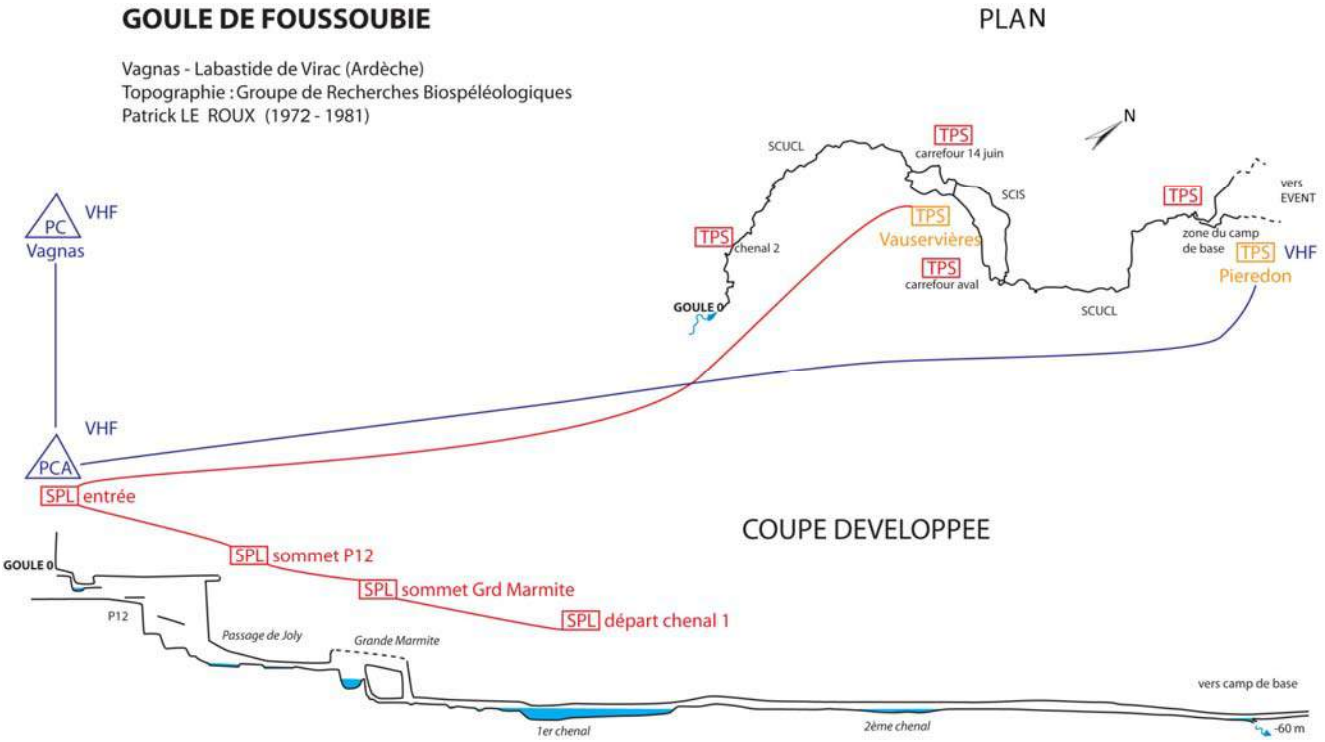

Situations	X (Lamb 3)	Y (Lamb 3)	Z (m)
PC Vagnas	761,863	3229,314	229
PCA Goule	762,933	3230,606	215
TPS Goule	762,933	3230,606	215
TPS Vauservières	763,270	3231,535	205
TPS Pieredon	763,683	3232,290	178
Relais VHF	762,003	3230,137	264
VHF Pieredon	763,579	3232,190	199
TPS Camp de Base			
TPS Carrefour Aval			
TPS Carrefour 14 juin			
TPS Chenal 2			
SPL Sommet P12			
SPL Sommet Grd Marmite			
SPL Départ Chenal 1			

BILAN COMMUNICATIONS

TPS	TPS	Résultats
PCA - Goule (3/5)	Vauservières (5/5)	
PCA - Goule	Pieredon	
PCA - Goule (1/5)	Carrefour Aval (1/5)	
PCA - Goule (?/5)	Chenal 2 (?/5)	
Vauservières (1/5)	Pieredon (2/5)	
Vauservières (4/5)	Chenal 2 (5/5)	
Vauservières (4/5)	Carrefour Aval (5/5)	
Vauservières (3/5)	Carrefour du 14 juin (4/5)	
Vauservières	Camp de Base	
Pieredon (5/5)	Camp de Base (5/5)	
Camp de Base	Carrefour Aval	
Carrefour Aval	Carrefour 14 juin	???
Carrefour 14 juin	Chenal 2	???
SPL	**SPL**	**Résultats**
PCA - Goule	Sommet P12 Sommet Grande Marmite Départ Chenal 1	
PCA - Goule	Vauservières	*
VHF	**VHF**	**Résultats**
PC	PCA - Goule	
PC	Vauservières	
PCA	Vauservières	
Pieredon	PC PCA-Goule Vauservières	
VHF Pieredon	PC PCA-Goule Vauservières	**

*Le TPS Vauservières (en mode relais) connecté à une ligne SPL (1 200 mètres) a permis d'obtenir une communication PCA - TPS Carrefour Aval / PCA -TPS Carrefour du 14 juin / PCA-TPS Chenal 2.

**La VHF de Pieredon, une fois déplacée au sommet de la saignée dans le bois, a permis une communication fiable avec PC-PCA-Vauservières.

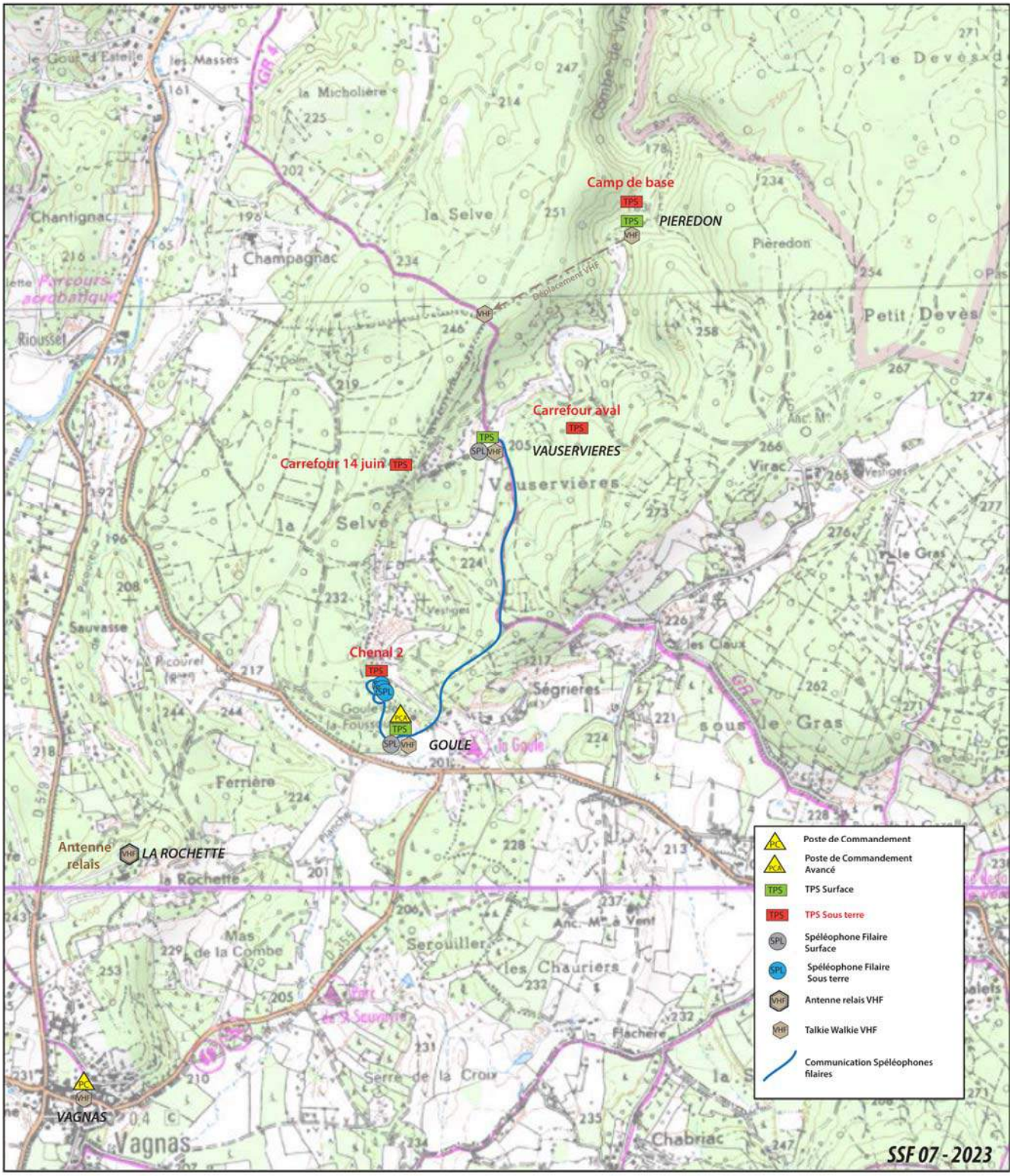
Camp de base
TPS
TPS
VHF
PIEREDON
Carrefour aval
TPS
TPS
SPL
VHF
VAUSERVIERES
Carrefour 14 juin
TPS
Chenal 2
TPS
SPL
PCA
TPS
SPL
VHF
GOULE
Antenne relais
VHF
LA ROCHETTE
PC
VHF
VAGNAS
Poste de Commandement
Poste de Commandement Avancé
TPS Surface
TPS Sous terre
Spéléophone Filaire Surface
Spéléophone Filaire Sous terre
Antenne relais VHF
Talkie Walkie VHF
Communication Spéléophones filaires
SSF 07 - 2023

REMARQUES

Le dispositif envisagé et mis en place a permis une bonne communication entre les différents points du dispositif.

Le déploiement des VHF avec une antenne relais a grandement facilité la mise en place des TPS de surface et a permis de shunter et doubler quelquefois les communications TPS difficilement audibles.

On peut toutefois noter :

- Le TPS Camp de Base qui ne communique qu'avec le TPS Pieredon (ni avec Vauservières, ni avec Carrefour Aval), alors qu'un essai antérieur (décembre 2022 dans des conditions beaucoup plus humides) avait permis une communication TPS (5/5) entre Pieredon et Vauservières.
- L'antenne relais qui aurait pu être positionnée plus à l'Est (au-dessus de la Goule ?), ce qui aurait peut-être permis une communication VHF avec Pieredon sans obliger l'équipe à monter au sommet de la colline.
- La possibilité de mettre en place une ligne SPL entre Vauservières et Pieredon (1 000 mètres supplémentaires) afin de disposer d'une communication entre les TPS de surface, les TPS sous terre et le PCA, non conditionnée par la VHF.

TPS : Les soucis rencontrés proviennent en grand partie des micros fragiles.
Les batteries Plomb-gel des TPS commencent à vieillir et tiennent moins bien la charge ce qui affecte leur autonomie. En racheter quatre en attendant d'en trouver en Ion/lithium plus performantes (supérieur à 2,5 Ah) de même taille. L'acquisition d'un troisième TPS serait utile.

SPL : Les quelques soucis rencontrés proviennent du contacteur d'appel au fonctionnement aléatoire.

Michel FAUQUE, David LHYVERNET, Pat GENUITE.

NAVIGATION

L'évacuation d'une victime à la Goule de Foussoubie, nécessite la mise en œuvre d'un moyen de navigation pour franchir deux profonds chenaux.

Localisation : base des puits d'entrée de la Goule de Foussoubie (-60 m / 200 m)
Longueurs : 50 à 75 mètres
Largeurs : 1 à 2 mètres en moyenne
Particularité : présence d'une voûte basse (30 cm environ de revanche) sur environ 1 mètre, au début du Chenal 1.

Matériel utilisé :

- 1 paddle avec son gonfleur.
- 1 cordelette (6 mm) de traction.
- 2 sangles à cliquet pour fixer la civière sur le paddle.
- 1 bouteille 4l d'air comprimé + gilet stabilisateur + 1 détendeur.
- Penser à mettre le paddle dans un sac filet (de type canyon) et y ajouter des bouées pour assurer sa flottaison lors du franchissement des vasques lors de son acheminement.

Technique mise en œuvre :
La victime est débrêlée de la civière.
La victime est équipée d'un néoprène et d'un gilet stabilisateur relié à une bouteille d'air comprimé (4l) et un détendeur.
La civière est solidarisée au paddle avec 2 sangles à cliquet.
La victime est installée sur la civière (non brêlée).
Le paddle est tracté à la main par 1 sauveteur par l'intermédiaire d'une cordelette.
Le paddle est accompagné par 3 sauveteurs (équipés de néoprène intégrale + bouée) qui orientent le paddle sans se tenir à celui-ci.

Cette technique a donné satisfaction et a été mise en œuvre à nouveau pour franchir le lac entre la Grande Marmite et le Passage de Joly (trop étroit pour mettre en œuvre une navigation).

ÉVACUATION

Pour le confort des sauveteurs, les deux premières vasques à l'entrée de la Goule de Foussoubie ont été asséchées par la déviation du cours d'eau dans une janolène.

Les sauveteurs étaient invités à s'équiper en plus de leur matériel habituel :

- d'un bas en néoprène + chaussons pour la zone d'entrée.
- d'un bas et un haut en néoprène + chaussons + chambre à air (voiture ou brouette) pour franchir les deux chenaux.

La flottaison de la civière à vide à l'aller a été assurée par 4 petites chambres à air (brouette) insérées dans le sac de transport.

Les effectifs en personnel étaient très justes pour réaliser à bien cette évacuation.
Il aurait fallu renforcer l'équipe EVAC 2. Il faut compter 18 personnes (en 1 ou 2 équipes) pour réaliser l'évacuation depuis le CAMP DE BASE jusqu'au Chenal 1 (compris).

CONCLUSION

Lors de la préparation de l'exercice, le chef du BIPC a émis le souhait que soit organisée lors du déclenchement une concertation à 3 entre BIPC / CTDS / CTA CODIS.

Comme convenu, le témoin fictif (en présence du CTDS) a donné l'appel au n° d'urgence (18) à 7h30 le matin. Après avoir décrit le scénario, il a été précisé à ce témoin que les secours allaient être engagés. Il n'y a eu par la suite aucun appel au CTDS et aucun appel au BIPC.

Sans que cela n'ait gêné la mise en place de l'exercice, ceci est regrettable car le CTDS avait des précisions à demander à l'appelant, et avait aussi des recommandations à faire concernant l'engagement des sauveteurs à la vue des risques météo inhérents à la cavité.

L'exercice a été une réussite, conformément au prévisionnel.

On retiendra :

- Un défaut de coordination entre SSF / SDIS / BIPC au déclenchement de l'alerte.
- Des moyens de communication importants déployés qui ont permis une bonne transmission des informations.
- Des moyens humains engagés juste suffisants.

REMERCIEMENTS

Le SPELEO SECOURS remercie chaleureusement :

- L'ensemble des sauveteurs qui ont participé à cette opération.
- La Mairie de Vagnas pour son accueil.
- Le Bureau Interministériel de la Protection Civile de l'Ardèche.
- Le SDIS de l'Ardèche pour la mise à disposition de moyens et la coordination des opérations.